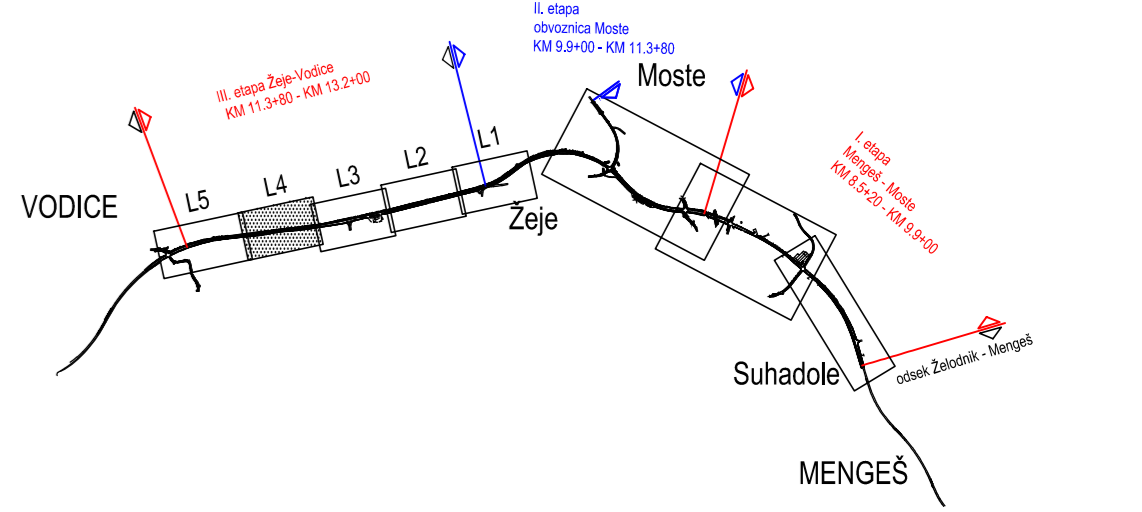
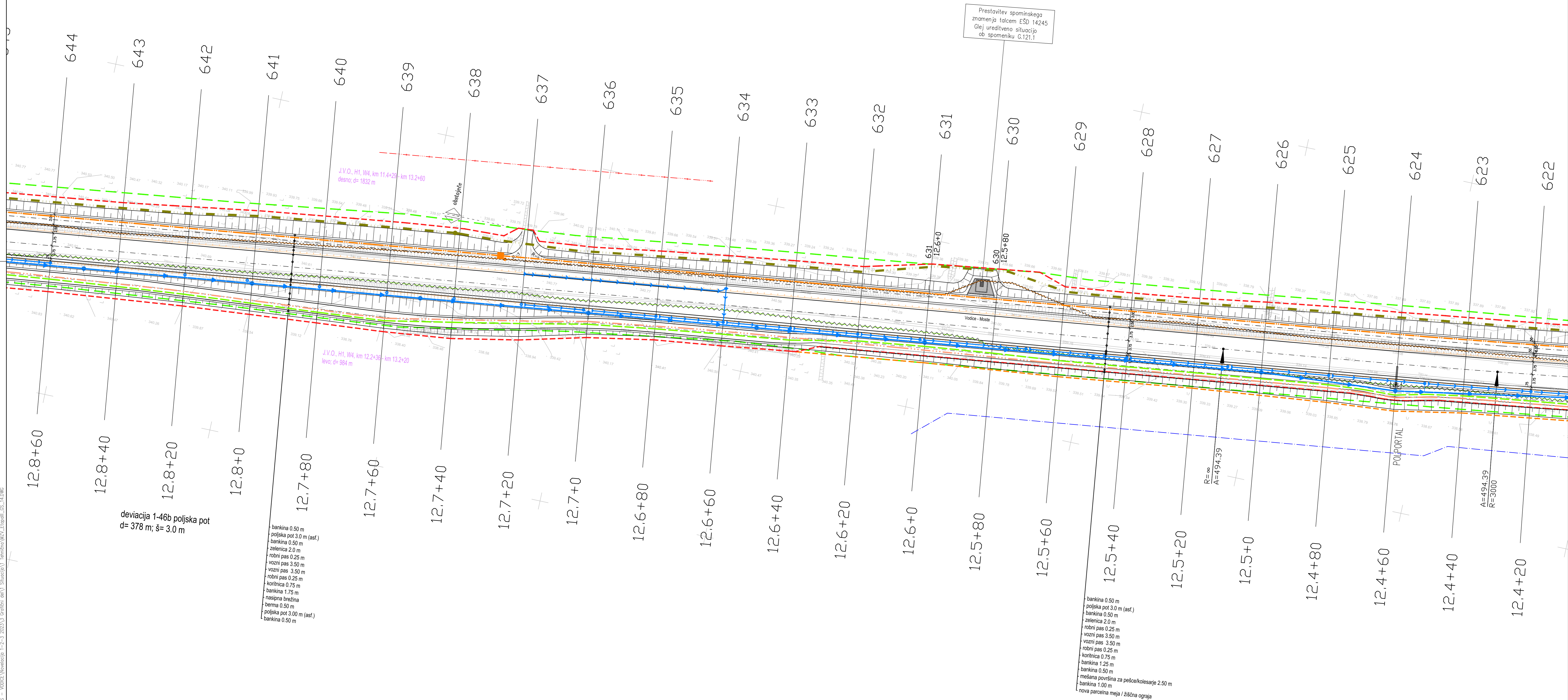



III. etapa Žeje-Vodice
KM 11.3+80 - KM 13.2+00
d= 1820.00 m



LEGENDA – KOMUNALNI VODI			
		OBSTOJEČI/EXISTING	PROJEKTIRANI/NEW
KANALIZACIJA	PADAVNSKA		
	SANITARNA		
	MEŠANA		
	DRENAŽNA		
VODOVOD			
VROČEVOD			
PLINOVOD			
NAFTOVOD			
CESTNA RAZSVETLJAVA			
SEMAFORIZACIJA			
ELEKTRIKA	NIZKA NAPETOST		
	VISOKA NAPETOST		
	NN ZRAČNO		
	VN ZRAČNO		
TK VODI	KABEL		
	V KAB. KANAL. ZRAČNO		
	MORS/DARS		
KABELSKA TV/OPTIKA			
KLJUČ V SILI			
ZAŠČITA KOM. VODA			
UKINITEV KOM. VODA			

LEGENDA:

- - - - - Os
 - - - - - Meja gradbenega posega
 - - - - - Meja DLN
 - - - - - Jeklena varnostna ograja
 - - - - - Naletna zaključnica P2

investor/narodnik <div style="border: 1px solid black; padding: 5px; text-align: center;"> DARS PosvayzmoSlovjanyj </div>		novogradnja Novogradnja in izvedba vzdrževalnih del v javno korist (VDJK) na odseku glavne ceste (GC) Menges - Žeje - Vodice III. ETAPA: projektna stacionarna KM 11,3+80 - KM 13,2+00 z začasno navezavo na obstoječe stanje na vzhodni strani	
projektant <div style="text-align: center;">  projekt nizke gradnje </div>		vrsta proj. PZI št. proj. PNG-806/23	
		naobr III-2/1 NAČRT GRADBENIH KONSTRUKCIJ CESTE	
		štira CC 2101 št. načrta PNG-806-III-2/1	
		vsebina risbe III. ETAPA Žeje - Vodice KM 12,4+20 - KM 12,8+60	
projektant načrta <div style="text-align: center;">  projekt nizke gradnje </div>		opis risbe ZBIRNA SITUACIJA KOMUNALNIH NAPELJAV	
		merilo 1:500 datum maj 2025	
po recenziji november 2025			
vodja projektiranja Damijan Govekar, u.i.g.		ident. št. IZS G-2277	
pooblašteni inženir Damijan Govekar, u.i.g.		ident. št. IZS G-2277	
obdelal Roman Žabjek, geod. teh.			
		št. odseka 1389 arhivska št. 0002.00 faza/objekt 004.2101 štira risbe G.104	
		tritna koda	
št. priloge 4		avtor risbe PNG Ljubljana, d.o.o. ident. št. risbe PNG-806/23_G.104.4	